

LEGENDA:


- modernizovaná trať
- 15,5 staniční trati
- zpevněná veřejná komunikace III. třídy
- zpevněná veřejná komunikace I. třídy a D
- zpevněná veřejná komunikace II. třídy
- zpevněná veřejná místní komunikace
- neveřejná/staveništní komunikace
- II/603 číslo silnice
- hranice dráhy
- obvod stavby
- rušená kolej/trata
- ➡ přístup na stavbu
- 12h omezení zatížení komunikace
- 4,5m omezení podjezdové výšky
- plochy ZS
- ⊘ rekonstrukce mostního objektu
- ⬤ stávající přejezd
- provizorní stav koleje, nástupišť, přejezdu
- přeložka vodoteče
- související stavby
- ochranné pásmo dráhy




Paré

Orientační schéma:

Razítko oprávněné osoby:

Revize:	Datum:	Popis:	Kontroloval:
003	29.07.2023	Čistopis dokumentace PDPS po přípomínkách	Ing. Miloš Kramář
002	29.03.2023	Aktualizace dokumentace PDPS po přípomínkách	Ing. Miloš Kramář
001	29.11.2022	Dokumentace PDPS po přípomínkách	Ing. Miloš Kramář

Stavebník / investor:	Správa železnic, státní organizace	 SPRÁVA ŽELEZNIC
Adresa:	Dlážděná 1003/7, 110 00 Praha 1	
Zástupce investora:	Stavební správa západ	
Adresa:	Ke Štvanici 656/3, 186 00 Praha 8	

Zhotovitel dala: Adresa: Kontakt: Zhotovitel dásti / objektu: Adresa: Kontakt:	Společnost „SP + SEU + Mott“ Nemáše „DÚR, PDPs“: správce SÚDOP PRAHA a.s. Olšanská 1a, 130 00 Praha 3 T: +420 60225020 E: praha@sudop.cz SÚDOP PRAHA a.s. Olšanská 1a, 130 00 Praha 3 T: +420 267 094 111 E: praha@sudop.cz	   <div style="text-align: right;"> M M <small>MOTT MACDONALD</small> </div>
Hlavní projektant (HIP):	Ing. Miloš Kramář	Specialista: ING. LUKÁŠ POHORELÝ

Název stavby / akce:	MODERNIZACE TRATI NEMANICE I - ŠEVETÍN, ČÁST B		Označení (S-kód):	S63150029-29
Název části:	SOUHRNNÁ TECHNICKÁ ZPRÁVA		Začíná číslo:	20-185-20
Název objektu:	ZÁSAHY ORGANIZACE VÝSTAVBY		Označení části:	1
Název přílohy:	PŘEHLEDNÁ SITUACE STAVBY km 21,000 - 25,100		Číslo objektu / komplexu:	00
Název části přílohy:	Název části přílohy:		Číslo přílohy:	2
Opisovatel: projektant:	Inženýrská přílohy:	Měřítko: 1:4000	Stupeň dokumentace:	PDP5
Ing. Lukáš Pohořelý	Ing. Lukáš Pohořelý	Formát: 12xA4	Smluvní datum zpracování:	11/2022
Kraj:	Katastrální území:	TUDU:		
Jihočeský	viz textová část	viz textová část		

DOKUMENT LZE UŽÍVAT POUZE VE SMYSLU PRÁVNÍ JEDNOTKY O DÍLO. ŽÁDNÁ JEHO ČÁST NEMŮŽE BÝT DLE ZÁKONA č. 121/2000 Sb. KOPÍROVÁNA NEBO JINÝM ZPŮSOBEM ROZŠÍŘOVÁNA. BEZ SOUHLASU SUDOP PRAHA